

VOOR WAT BETREFT ONKERELE
DEEL WEG N^o 11 GENAAMD ATEMBEKEWEG -
BRUSSELSTRAAT- AT-BOVENSTRAAT.






VOOR WAT BETREFT MOERBEKE:

DEEL WEG N^o 9 GENAAMD VOSSENSTRAAT
DEEL WEG N^o 4 GENAAMD BOVENSTRAAT

er wordt beweerd dat de plannen
tijdens het onderzoek van 22 oktober
tot 6 november 1973 ter inzage van
het publiek lagen.

SCHAAL: 1/500

VERKLARING

-  voorgestelde rooilijn
-  in de weg te lijven gronden.
-  " " " " " " naarmate bouwen en herbouwen.
-  aan te werven gronden en terug af te staan.
-  af te staan gronden.

Staat van de gebouwen: O.S. - oud en slecht O.R. - oud en redelijk
O.G. - oud en goed N - nieuw

OPGEMAAKT DOOR DE ONDERGETEKENDE
MEETKUNDIGE - SCHATTER O.G.

GEZIEN, DE E.A. INGENIEUR.

GENT, 23 december 1971

E. D'HONDT.

G. BAUDEWYN

GEZIEN EN GOEDGEKEURD DOOR DE GEMEENTERAAD VAN ONKERELE INZITTING VAN